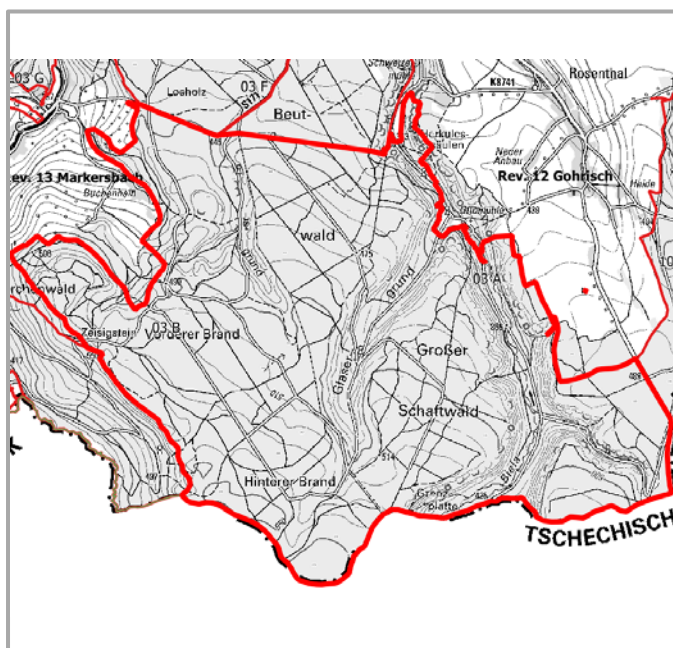




II. Naturschutz-Vorhaben im Forstbezirk Neustadt

Projekt-Nr.:	07300-13	Artenschutz Monitoringprojekt			
Teilprojekt:	01	Forstrevier:	Ottomühle		
1. Biotop & Lebensraumtyp	<input type="checkbox"/>	Planung	<input type="checkbox"/>	Pflege	<input type="checkbox"/>
2. Biotopverbund	<input type="checkbox"/>	Monitoring	<input type="checkbox"/>	Entwicklung	<input type="checkbox"/>
3. Artenschutz und Habitate	<input checked="" type="checkbox"/>	Kompensation	<input type="checkbox"/>	Beseitigung	<input type="checkbox"/>
Projekt-Name:	Waldameisenkartierung im Revier Ottomühle				
Ziele der Maßnahme:	<ul style="list-style-type: none"> - Erfassung des aktuellen Zustandes der Ameisenhügel im Bereich des Flügel F - Erhaltung der Kolonie - Monitoring - Projektfläche: 1527 ha 				
Waldort(e):		Fläche (ha):	1527	Länge (m):	
Beginn:	2019	Laufzeit:	unbegrenzt		
Arbeitsschritte:	<ul style="list-style-type: none"> - Erfassung der Koordinaten der Ameisenhügel durch Revierleiter - Aufnahme der Ameisenhaufen in Aufnahmebogen durch Freiwillige - Beachtung von Ameisenschutz bei zukünftigen Bewirtschaftungsmaßnahmen 				
Projektpartner:	Freiwillige Ökologische Jahr (FÖJ), Bundesfreiwilligendienst (BFD), Ehrenamt, Deutsche Ameisenschutzware e.V.				

Kartenausschnitt



Foto(s)

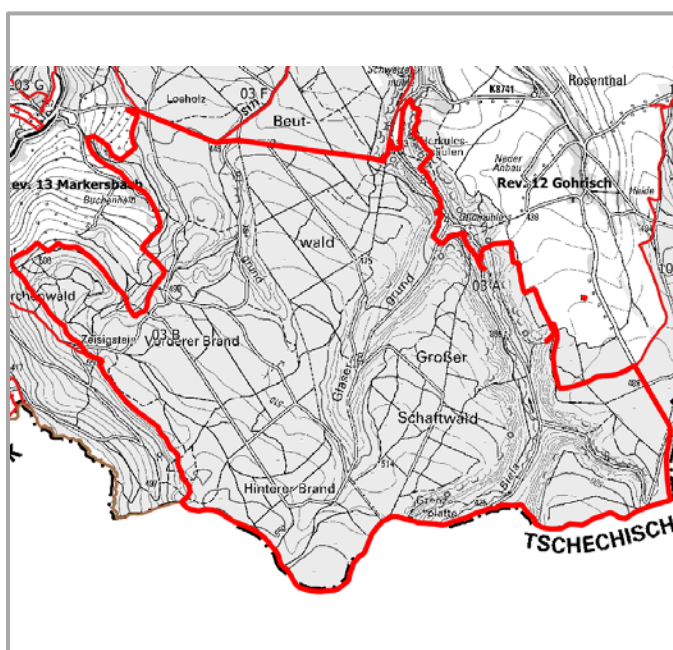




II. Naturschutz-Vorhaben im Forstbezirk Neustadt

Projekt-Nr.:	07300-13	Artenschutz Monitoringprojekt			
Teilprojekt:	02	Forstrevier:	Ottomühle		
1. Biotop & Lebensraumtyp	<input checked="" type="checkbox"/>	Planung	<input checked="" type="checkbox"/>	Pflege	<input checked="" type="checkbox"/>
2. Biotopverbund	<input checked="" type="checkbox"/>	Monitoring	<input type="checkbox"/>	Entwicklung	<input checked="" type="checkbox"/>
3. Artenschutz und Habitate	<input checked="" type="checkbox"/>	Kompensation	<input type="checkbox"/>	Beseitigung	<input type="checkbox"/>
Projekt-Name:	Freiwilligenprojekt zur Erfassung von Quellen, Fließgewässern und Arten im Revier Ottomühle				
Ziele der Maßnahme:	<ul style="list-style-type: none"> - Erfassung von Quellen, Fließgewässern und Arten als Bestandsaufnahme - Auswertung der Ergebnisse - Erarbeitung von Pflege- und Bewirtschaftungshinweisen - Projektgebiet: ca. 1527 ha Bielatal 				
Waldort(e):		Fläche (ha):	1527	Länge (m):	
Beginn:	2019	Laufzeit:	unbegrenzt		
Arbeitsschritte:	<ul style="list-style-type: none"> - Erfassung der Daten 2019-2021 - Auswertung der Daten 2021-2022 - Erarbeitung von Maßnahmenvorschlägen und Hinweisen 2022-2023 				
Projektpartner:	Nationalparkverwaltung, Freiwillige Ökologische Jahr (FÖJ), Bundesfreiwilligendienst (BFD), Ehrenamt				

Kartenausschnitt



Foto(s)

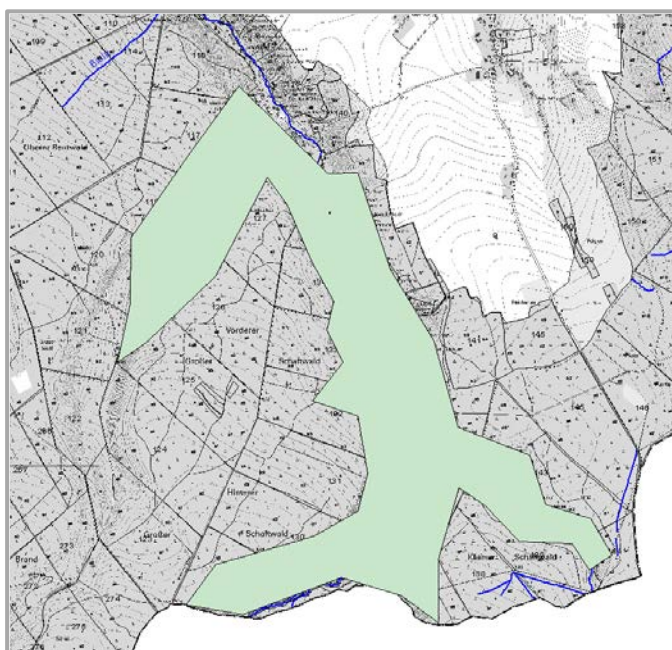




II. Naturschutz-Vorhaben im Forstbezirk Neustadt

Projekt-Nr.:	07300-13	Artenschutz Monitoringprojekt			
Teilprojekt:	03	Forstrevier:	Ottomühle		
1. Biotop & Lebensraumtyp	<input type="checkbox"/>	Planung	<input type="checkbox"/>	Pflege	<input type="checkbox"/>
2. Biotopverbund	<input type="checkbox"/>	Monitoring	<input type="checkbox"/>	Entwicklung	<input type="checkbox"/>
3. Artenschutz und Habitate	<input checked="" type="checkbox"/>	Kompensation	<input type="checkbox"/>	Beseitigung	<input type="checkbox"/>
Projekt-Name:	Überwachung der Horstschutzzonen im Bielatal				
Ziele der Maßnahme:	<ul style="list-style-type: none"> - Sicherung des Bruterfolges von Uhu, Wanderfalken, Schwarzstorch - Überwachung der Horstschutzzonen - Monitoring (Feststellung Brutplätze, Bruterfolg) - Informationsweitergabe - Besucherinformation - Projektgebiet: ca. 25 ha Bielatal 				
Waldort(e):	Bielatal	Fläche (ha):	25	Länge (m):	
Beginn:	2019	Laufzeit:	unbegrenzt		
Arbeitsschritte:	<ul style="list-style-type: none"> - Schutzgebietsüberwachung durch Revierleiter und die Naturwacht - Einweisung ehrenamtlicher Helfer vom SBB - Informationsaustausch mit NPVL 				
Projektpartner:	Nationalparkverwaltung (NPVL), Sächsischer Bergsteigerbund (SBB)				

Kartenausschnitt



Foto(s)

