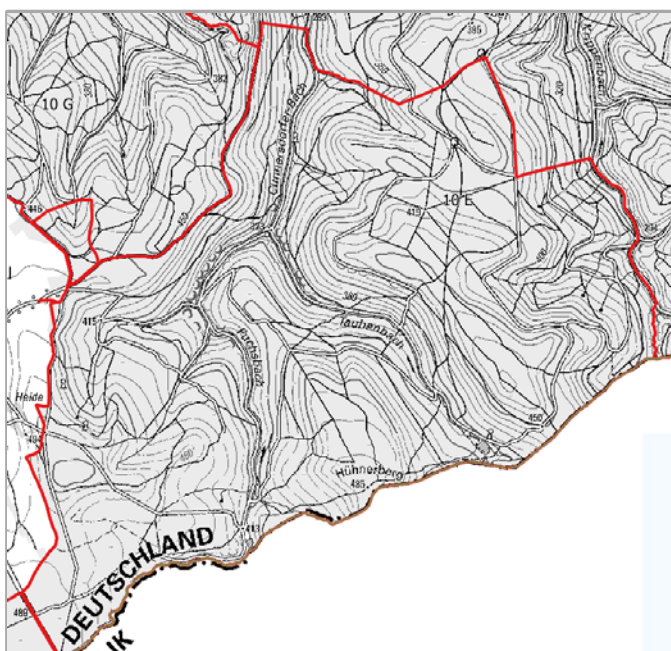



## II. Naturschutz-Vorhaben im Forstbezirk Neustadt

Projekt-Nr.:	07300-14	Planungsprojekte			
Teilprojekt:	03	Forstrevier:	Rosenthal		
1. Biotop & Lebensraumtyp	<input checked="" type="checkbox"/>	Planung	<input checked="" type="checkbox"/>	Pflege	<input type="checkbox"/>
2. Biotopverbund	<input checked="" type="checkbox"/>	Monitoring	<input checked="" type="checkbox"/>	Entwicklung	<input type="checkbox"/>
3. Artenschutz und Habitate	<input type="checkbox"/>	Kompensation	<input type="checkbox"/>	Beseitigung	<input type="checkbox"/>
Projekt-Name:	Planung der Zustandsentwicklung der Bestockung an Fließgewässern				
Ziele der Maßnahme:	<ul style="list-style-type: none"> <li>- Monitoring des aktuellen Zustandes der Bestockung an allen Fließgewässern im Revier</li> <li>- Monitoring von Gewässerunterbrechungen durch Bauwerke ( z.B. Durchlässe)</li> </ul>				
Waldort(e):		Fläche (ha):	1.550	Länge (m):	
Beginn:	2019	Laufzeit:	bis 2020		
Arbeitsschritte:	<ul style="list-style-type: none"> <li>- Kartierung der Bestockungsverhältnisse an allen Fließgewässern im Revier Rosenthal</li> <li>- Kartierung des Bestockungswandelpotentials</li> <li>- Festlegung von Arbeitsschwerpunkten der Bestockungswandelprojekte für den nächsten Naturschutzkonzeptzeitraum</li> <li>- Erfassung von Erneuerungsprojekten von Durchlässen</li> </ul>				
Projektpartner:	Nationalparkverwaltung, Forstinspektoranwärter, Bundesfreiwilligendienst				

Kartenausschnitt



Foto(s)

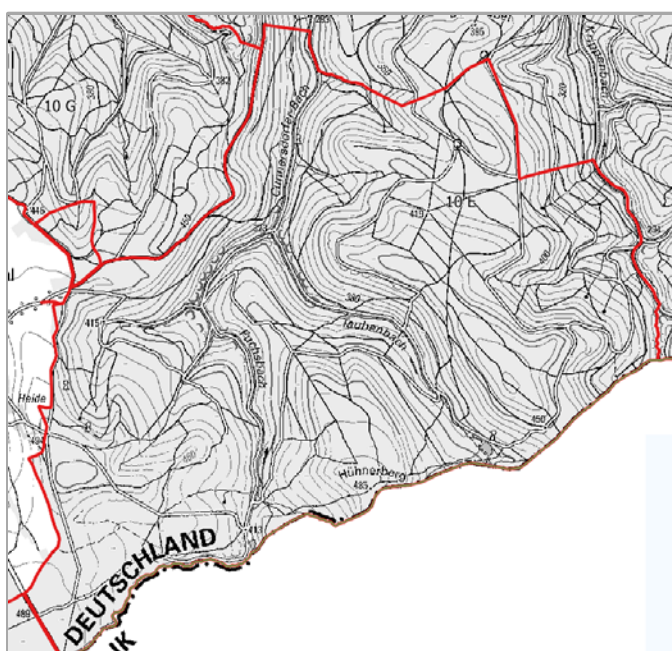




## II. Naturschutz-Vorhaben im Forstbezirk Neustadt

Projekt-Nr.:	07300-14	Planungsprojekt			
Teilprojekt:	04	Forstrevier:	Rosenthal		
1. Biotop & Lebensraumtyp	<input type="checkbox"/>	Planung	<input checked="" type="checkbox"/>	Pflege	<input type="checkbox"/>
2. Biotopverbund	<input type="checkbox"/>	Monitoring	<input type="checkbox"/>	Entwicklung	<input type="checkbox"/>
3. Artenschutz und Habitate	<input checked="" type="checkbox"/>	Kompensation	<input type="checkbox"/>	Beseitigung	<input type="checkbox"/>
Projekt-Name:	Planung von Freiflächen (Polterplätze) für Kreuzotter				
Ziele der Maßnahme:	- Schaffung von Habitaten für die Kreuzotter				
Waldort(e):		Fläche (ha):	1.550	Länge (m):	
Beginn:	2019	Laufzeit:	permanent		
Arbeitsschritte:	- Planung von Polterplätzen und Biotopgestaltungsmaßnahmen				
Projektpartner:					

Kartenausschnitt



Foto(s)

