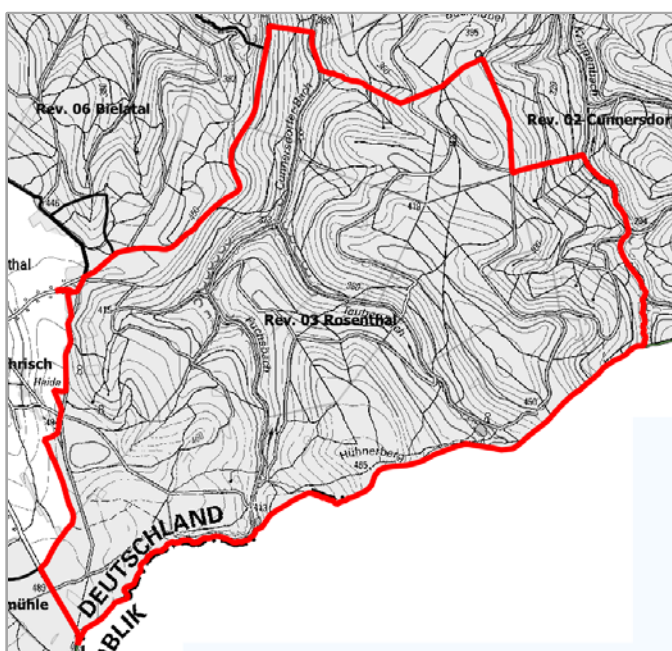




II. Naturschutz-Vorhaben im Forstbezirk Neustadt

Projekt-Nr.:	07303-08	Artenschutz Pflegeprojekte			
Teilprojekt:	01	Forstrevier:	Rosenthal		
1. Biotop & Lebensraumtyp	<input type="checkbox"/>	Planung	<input checked="" type="checkbox"/>	Pflege	<input checked="" type="checkbox"/>
2. Biotopverbund	<input type="checkbox"/>	Monitoring	<input checked="" type="checkbox"/>	Entwicklung	<input type="checkbox"/>
3. Artenschutz und Habitate	<input checked="" type="checkbox"/>	Kompensation	<input type="checkbox"/>	Beseitigung	<input type="checkbox"/>
Projekt-Name:	Erfassung und Sicherung der Artvorkommen der Bärlappgewächse				
Ziele der Maßnahme:	<ul style="list-style-type: none"> - Kartierung der Artvorkommen der Bärlappgewächse - Sicherung der Artvorkommen 				
Waldort(e):		Fläche (ha):	1.550	Länge (m):	
Beginn:	2019	Laufzeit:	permanent		
Arbeitsschritte:	<ul style="list-style-type: none"> - Kartierung - Beachtung der Vorkommen bei der Waldpflege - Pflege der Fundorte (z.B. Lichtstellung) - Monitoring 				
Projektpartner:	Nationalparkverwaltung, Ehrenamt, Bundesfreiwilligendienst				

Kartenausschnitt



Foto(s)





II. Naturschutz-Vorhaben im Forstbezirk Neustadt

Projekt-Nr.:	07303-08	Artenschutz Pflegeprojekte			
Teilprojekt:	02	Forstrevier:	Rosenthal		
1. Biotop & Lebensraumtyp	<input checked="" type="checkbox"/>	Planung	<input type="checkbox"/>	Pflege	<input checked="" type="checkbox"/>
2. Biotopverbund	<input checked="" type="checkbox"/>	Monitoring	<input type="checkbox"/>	Entwicklung	<input type="checkbox"/>
3. Artenschutz und Habitate	<input checked="" type="checkbox"/>	Kompensation	<input type="checkbox"/>	Beseitigung	<input type="checkbox"/>
Projekt-Name:	Sicherung des Feuersalamanderlaichbiotopes am „Vorderen Hohlen Born“				
Ziele der Maßnahme:	<ul style="list-style-type: none"> - Erhaltung des Biotopes - Sicherung der Wasserqualität 				
Waldort(e):	10E 411a7	Fläche (ha):	0.002	Länge (m):	7
Beginn:	2019	Laufzeit:			
Arbeitsschritte:	<ul style="list-style-type: none"> - Erneuerung des Durchlasses auf der Rückegasse 				
Projektpartner:	Nationalparkverwaltung, Untere Wasserbehörde, Bundesfreiwilligendienst				

Kartenausschnitt



Foto(s)

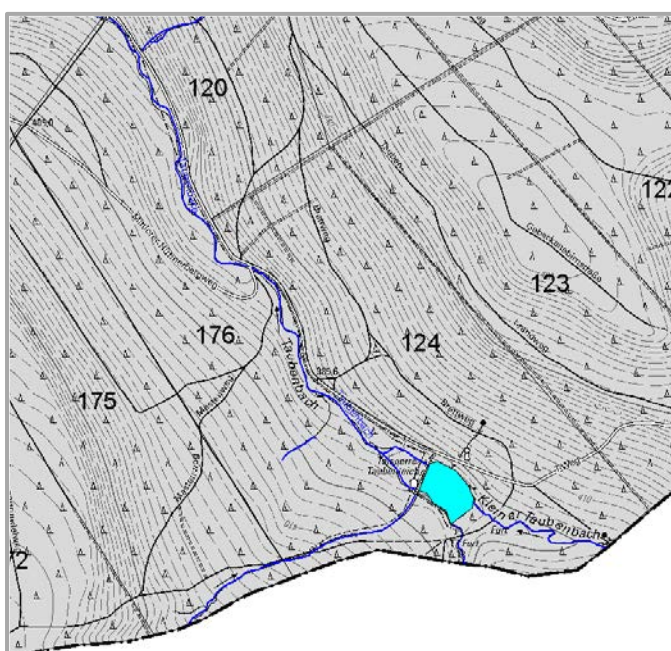





II. Naturschutz-Vorhaben im Forstbezirk Neustadt

Projekt-Nr.:	07303-08	Artenschutz Pflegeprojekte			
Teilprojekt:	03	Forstrevier:	Rosenthal		
1. Biotop & Lebensraumtyp	<input type="checkbox"/>	Planung	<input type="checkbox"/>	Pflege	<input checked="" type="checkbox"/>
2. Biotopverbund	<input type="checkbox"/>	Monitoring	<input checked="" type="checkbox"/>	Entwicklung	<input type="checkbox"/>
3. Artenschutz und Habitate	<input checked="" type="checkbox"/>	Kompensation	<input type="checkbox"/>	Beseitigung	<input type="checkbox"/>
Projekt-Name:	Sicherung des Artvorkommens von Froschkraut				
Ziele der Maßnahme:	- Sicherung des Artvorkommens von Froschkraut				
Waldort(e):	10E 124	Fläche (ha):	0,86	Länge (m):	
Beginn:	2019	Laufzeit:	bis 2019		
Arbeitsschritte:	<ul style="list-style-type: none"> - phasenweises Absenken des Wasserspiegels - abschnittsweise Entlandung - Monitoring der Bestandesentwicklung - Steuerung der Lichtzufuhr - Regulierbarkeit des Wehres herstellen 				
Projektpartner:	Nationalparkverwaltung, Dr. Hanspach, Naturwacht				

Kartenausschnitt



Foto(s)

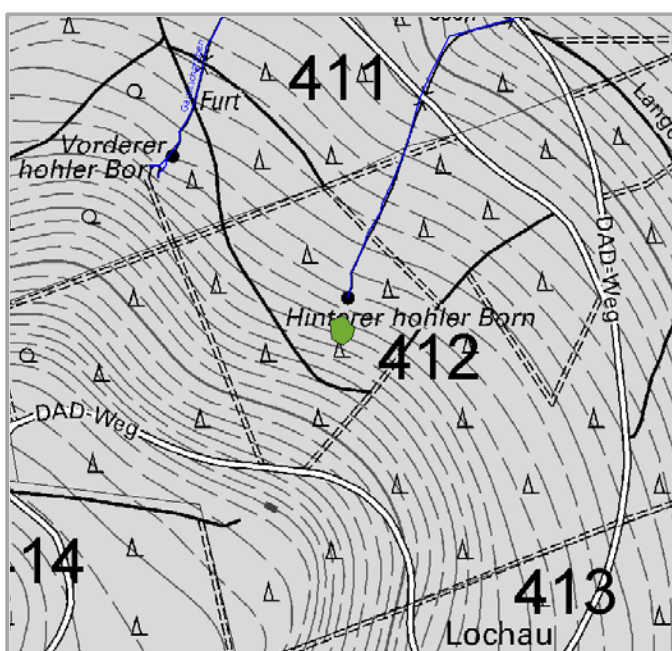




II. Naturschutz-Vorhaben im Forstbezirk Neustadt

Projekt-Nr.:	07303-08	Artenschutz Pflegeprojekte			
Teilprojekt:	04	Forstrevier:	Rosenthal		
1. Biotop & Lebensraumtyp	<input checked="" type="checkbox"/>	Planung	<input type="checkbox"/>	Pflege	<input checked="" type="checkbox"/>
2. Biotopverbund	<input checked="" type="checkbox"/>	Monitoring	<input type="checkbox"/>	Entwicklung	<input type="checkbox"/>
3. Artenschutz und Habitate	<input checked="" type="checkbox"/>	Kompensation	<input type="checkbox"/>	Beseitigung	<input type="checkbox"/>
Projekt-Name:	Sicherung des Feuersalamanderlaichbiotopes am „Hinterer Hohlen Born“				
Ziele der Maßnahme:	- Sicherung der Wasserhaltung				
Waldort(e):	10E 412 a6	Fläche (ha):	0,07	Länge (m):	10
Beginn:	2019	Laufzeit:			
Arbeitsschritte:	<ul style="list-style-type: none"> - Abdichtung des Teiches und der Dämme - Rekonstruktion des Zu- und Ablaufes 				
Projektpartner:	Nationalparkverwaltung, Untere Wasserbehörde				

Kartenausschnitt



Foto(s)

