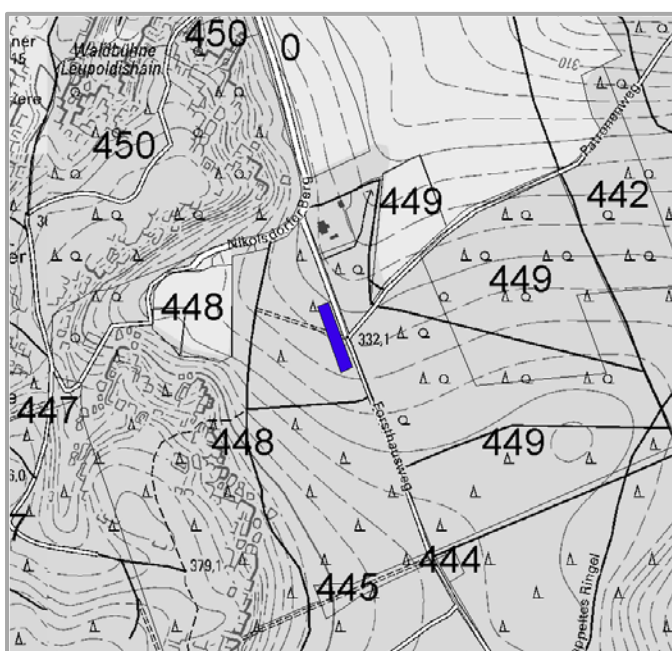




II. Naturschutz-Vorhaben im Forstbezirk Neustadt

Projekt-Nr.:	07307-02	Waldrandgestaltung und Pflege			
Teilprojekt:	01	Forstrevier:	Königstein		
1. Biotop & Lebensraumtyp	<input type="checkbox"/>	Planung	<input type="checkbox"/>	Pflege	<input type="checkbox"/>
2. Biotopverbund	<input checked="" type="checkbox"/>	Monitoring	<input type="checkbox"/>	Entwicklung	<input checked="" type="checkbox"/>
3. Artenschutz und Habitate	<input checked="" type="checkbox"/>	Kompensation	<input type="checkbox"/>	Beseitigung	<input type="checkbox"/>
Projekt-Name:	Waldinnenrandgestaltung am Forsthausweg				
Ziele der Maßnahme:	- Entwicklung eines dauerhaft stufig aufgebauten Waldinnenrandes				
Waldort(e):	10I 448 a5	Fläche (ha):	0,16	Länge (m):	100
Beginn:	2019	Laufzeit:	permanent		
Arbeitsschritte:	<ul style="list-style-type: none"> - Pflanzung von Sträuchern (Insekten- und Vogelährgehölzen) - Zeitnahes „Auf den Stock setzen“ - Einbringung von Strukturelementen (Reisighaufen, Totholz) 				
Projektpartner:					

Kartenausschnitt

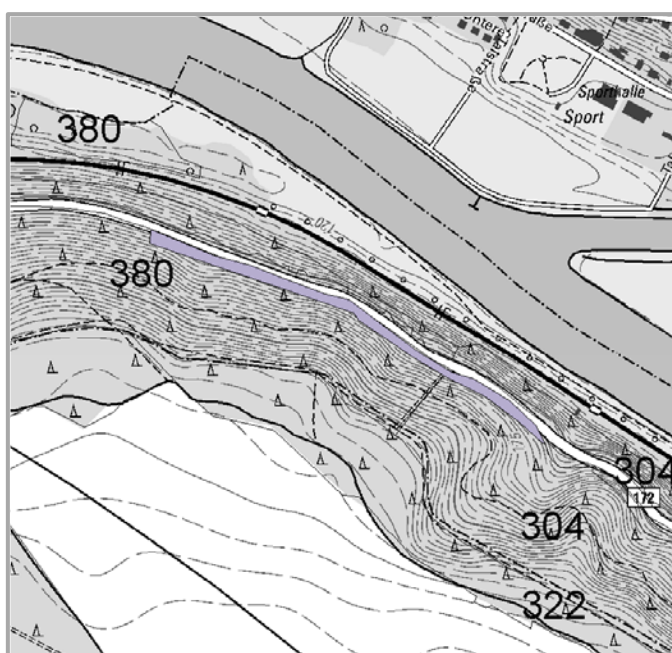


Foto(s)



II. Naturschutz-Vorhaben im Forstbezirk Neustadt

Projekt-Nr.:	07307-02	Waldrandgestaltung und Pflege			
Teilprojekt:	02	Forstrevier:	Königstein		
1. Biotop & Lebensraumtyp	<input type="checkbox"/>	Planung	<input type="checkbox"/>	Pflege	<input checked="" type="checkbox"/>
2. Biotopverbund	<input checked="" type="checkbox"/>	Monitoring	<input type="checkbox"/>	Entwicklung	<input type="checkbox"/>
3. Artenschutz und Habitate	<input checked="" type="checkbox"/>	Kompensation	<input type="checkbox"/>	Beseitigung	<input type="checkbox"/>
Projekt-Name:	Waldinnenrandpflege an der B172 Westteil				
Ziele der Maßnahme:	<ul style="list-style-type: none"> - Entwicklung eines dauerhaft stufig aufgebauten Waldinnenrandes an der B 172 				
Waldort(e):	10H 380, 304	Fläche (ha):	0,8	Länge (m):	600
Beginn:	2020	Laufzeit:	permanent		
Arbeitsschritte:	<ul style="list-style-type: none"> - Zeitnahes „Auf den Stock setzen“ - Einbringung von Strukturelementen (Reisighaufen, Totholz) 				
Projektpartner:					

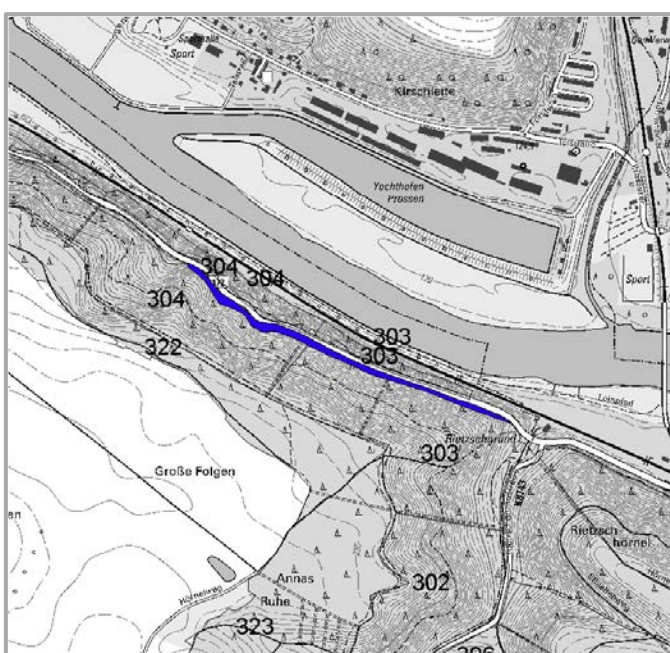
Kartenausschnitt

Foto(s)




II. Naturschutz-Vorhaben im Forstbezirk Neustadt

Projekt-Nr.:	07307-02	Waldrandgestaltung und Pflege			
Teilprojekt:	03	Forstrevier:	Königstein		
1. Biotop & Lebensraumtyp	<input type="checkbox"/>	Planung	<input type="checkbox"/>	Pflege	<input checked="" type="checkbox"/>
2. Biotopverbund	<input checked="" type="checkbox"/>	Monitoring	<input type="checkbox"/>	Entwicklung	<input type="checkbox"/>
3. Artenschutz und Habitate	<input checked="" type="checkbox"/>	Kompensation	<input type="checkbox"/>	Beseitigung	<input type="checkbox"/>
Projekt-Name:	Waldinnenrandgestaltung am B 172 Ostteil				
Ziele der Maßnahme:	- Entwicklung eines dauerhaft stufig aufgebauten Waldinnenrandes an der B 172				
Waldort(e):	10H 303, 304	Fläche (ha):	1,0	Länge (m):	800
Beginn:	2020	Laufzeit:	permanent		
Arbeitsschritte:	<ul style="list-style-type: none"> - Zeitnahes „Auf den Stock setzen“ - Einbringung von Strukturelementen (Reisighaufen, Totholz) 				
Projektpartner:					

Kartenausschnitt



Foto(s)

