

Alarmplan – Rettungskette

Stichtag Rettungstreffpunkte 01.03.2022

Anlage 4 Kartenblätter

Sichern Sie die Notfallversorgung und Erste Hilfe des Verletzten.
Wählen Sie den günstigsten Rettungstreffpunkt aus.

Wer soll alarmiert werden?

Notruf:

1. **Notruf** 112 oder
2. **Polizei** 110

Welche Angaben sind erforderlich?

1. **Wo** ist der Unfallort?
2. **Was** ist geschehen?
3. **Wie viele** Verletzte?
4. **Welche** Verletzungen?
5. **Warten** auf Rückfragen!
6. Wer ruft an?
7. Wo ist der Treffpunkt für Rettungsfahrzeuge / Notarzt?
Nennen Sie die Rettungsnummer des ausgewählten Treffpunktes.
8. Informieren Sie die Leitstelle über die Erreichbarkeit des Verletzten.

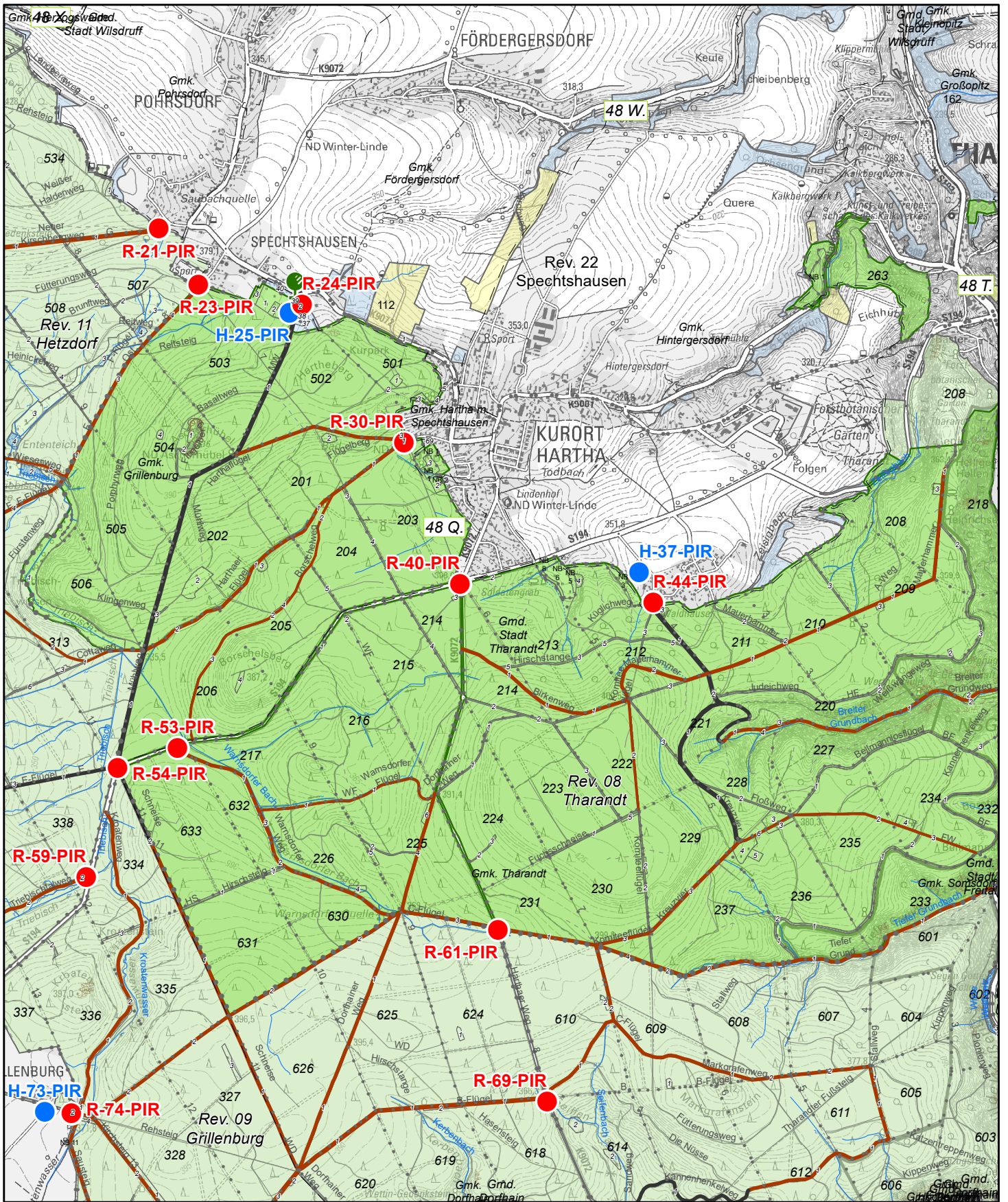


Achtung!
Die Rettungsleitstelle beendet das Gespräch!
Legen Sie nicht gleich auf!
Warten Sie auf eventuelle Rückfragen!
Bewahren Sie Ruhe!

Weitere Information an:

1. Zuständiger Revierleiter 035203 / 39065 oder 0175 5759011
2. Stellv. Revierleiter 035203 / 39062 oder 0175 5759014 oder
3. Forstbezirk (Dienstzeit) 035052 / 613 0

Bestimmen Sie, wer den Verletzten bis zum Eintreffen der Rettungskräfte betreut.
Entscheiden Sie, wer die Rettungskräfte vom Rettungspunkt abholt und zum Verletzten führt.
Organisieren Sie ausreichend Hilfskräfte, falls der Verletzte unter ärztlicher Aufsicht transportiert werden muss. Falls die Hilfskräfte nicht durch Beschäftigte des Forstbezirkes abgesichert werden können, fordern Sie über die Rettungsleitstelle Hilfskräfte (Feuerwehr oder Bergrettung) an.



Treffpunkte der Rettungskette

- Hubschrauber
- Rettungswagen
- H - 16 - L**
- R - 26 - FG**

<Art des Rettungspunktes> - <Ild. Nr.> - <Kürzel>

Herausgeber:
 Staatsbetrieb Sachsenforst, Geschäftsleitung
 Referat FGIS/Kartogr./Fernerk./Vermessung
 Bonnewitzer Str. 34
 01796 Pirna/OT Grupa
 Tel.: (03501)542-0 Fax: (03501)542-213
 e-Mail: poststelle.sbs@smul.sachsen.de
 Karte erstellt am: 07.11.2022
 Darstellung auf der Grundlage der DTK 1:25 000
 mit Genehmigung des © GeoSN 2022.

**Forstbezirk Bärenfels
 Revier 08 Tharandt**

Waldeigentumsarten

- Landeswald
- Kirchenwald
- Privatwald

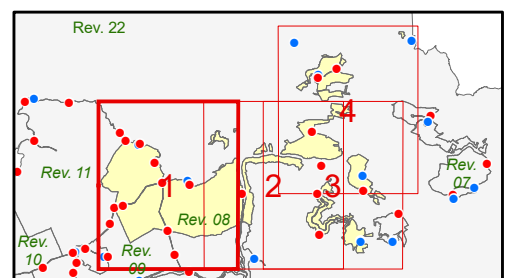
STAATSBETRIEB
 SACHSENFORST



Stichtag Rettungstreffpunkte 01.03.2022

Blatt 1 von 4

1 Zentimeter = 250 Meter



Forstbezirk 09 Bärenfels

Revier 08 Tharandt

Blatt 1 von 4

Rettungsnummer Hubschrauber | UTM-Koordinaten | geogr. Koordinaten | Beschreibung

H-25-PIR | HW 5649232 RW 33396923 50°59'8" N 13°31'53" E | Forstamtswiese Spechtshausen

H-37-PIR | HW 5647981 RW 33398605 50°58'28" N 13°33'21" E | Waldparkplatz Waldhäuser

H-73-PIR | HW 5645387 RW 33395744 50°57'2" N 13°30'57" E | Grillenburg, Wiese neben Kirchsteig

Rettungsnummer Rettungswagen | UTM-Koordinaten | geogr. Koordinaten | Beschreibung

R-21-PIR | HW 5649635 RW 33396295 50°59'20" N 13°31'21" E | Waldeingang G-Flügel (Pohrsdorf)

R-23-PIR | HW 5649365 RW 33396485 50°59'12" N 13°31'31" E | Spechtshausen, Sportplatz

R-24-PIR | HW 5649269 RW 33396984 50°59'9" N 13°31'56" E | Spechtshausen, ehemaliges Forstamt, Mühlweg, Waldeingang

R-30-PIR | HW 5648606 RW 33397474 50°58'48" N 13°32'22" E | Hartha-Flügel/ Schneise 7

R-40-PIR | HW 5647926 RW 33397744 50°58'26" N 13°32'37" E | Hartha, Dorfhainer Acht

R-44-PIR | HW 5647838 RW 33398674 50°58'24" N 13°33'24" E | Waldhäuser

R-53-PIR | HW 5647137 RW 33396385 50°57'59" N 13°31'28" E | Straße nach Grillenburg, Abzweig Warnsdorfer Quelle

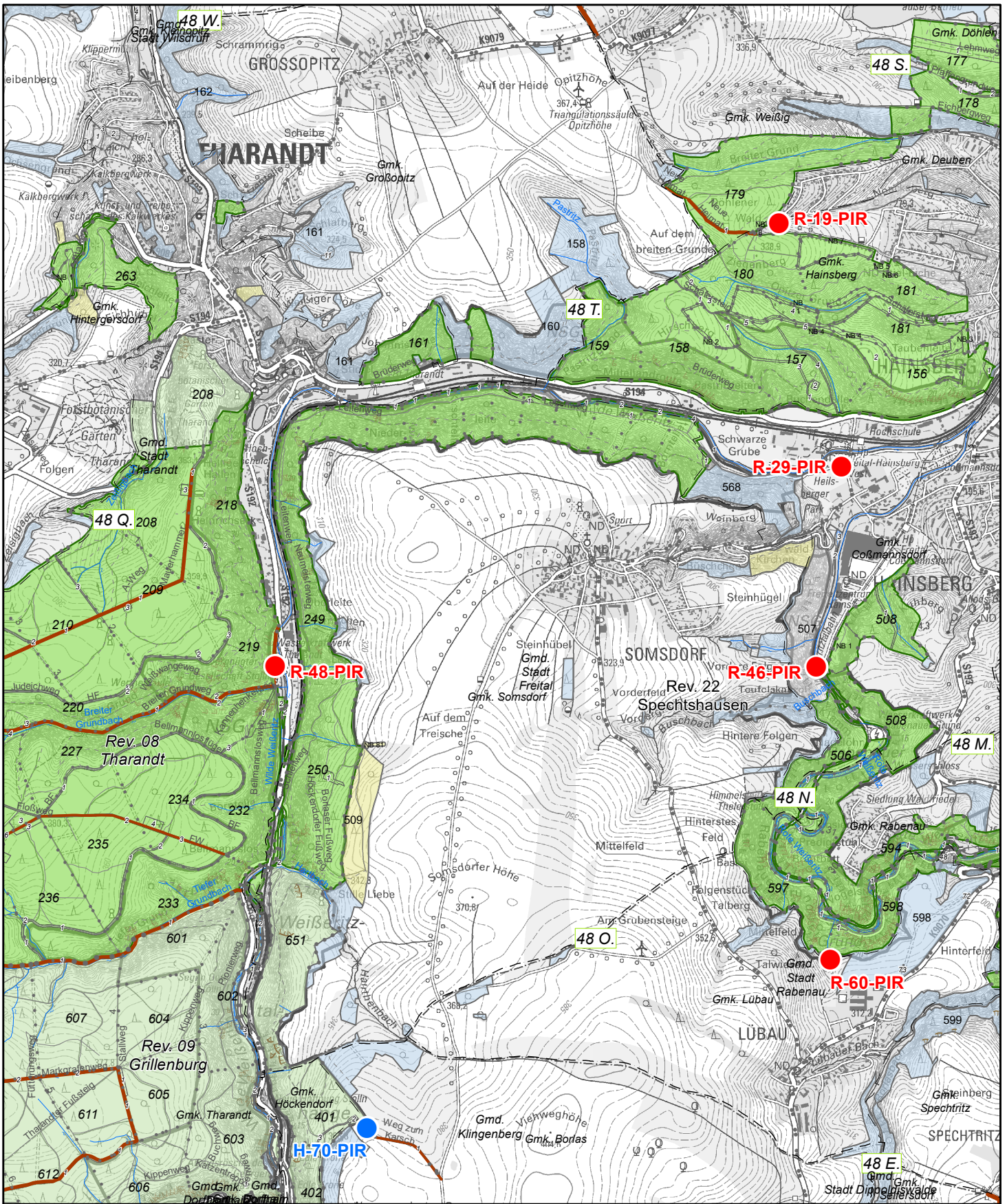
R-54-PIR | HW 5647042 RW 33396095 50°57'56" N 13°31'13" E | Zigeunerplatz

R-59-PIR | HW 5646516 RW 33395944 50°57'39" N 13°31'6" E | S194 Grillenburg-Hartha, AZ Walderlebnis

R-61-PIR | HW 5646261 RW 33397926 50°57'32" N 13°32'48" E | Dorfhainer Acht, AZ Warnsdorfer Quelle

R-69-PIR | HW 5645437 RW 33398163 50°57'6" N 13°33'1" E | Dorfhainer Acht, Kreuzung B-Flügel

R-74-PIR | HW 5645377 RW 33395874 50°57'2" N 13°31'3" E | Grillenburg Kirchsteig



Treffpunkte der Rettungskette

- Hubschrauber
- Rettungswagen
- H - 16 - L**
- R - 26 - FG**

<Art des Rettungspunktes> - <lfid. Nr.> - <Kreis Kürzel>

Herausgeber:
 Staatsbetrieb Sachsenforst, Geschäftsleitung
 Referat FGIS/Kartogr./Fernerk./Vermessung
 Bonnewitzer Str. 34
 01796 Pirna/OT Grupa
 Tel.: (03501)542-0 Fax: (03501)542-213
 e-Mail: poststelle.sbs@smul.sachsen.de
 Karte erstellt am: 07.11.2022
 Darstellung auf der Grundlage der DTK 1:25 000
 mit Genehmigung des © GeoSN 2022.

**Forstbezirk Bärenfels
 Revier 08 Tharandt**

Waldeigentumsarten

- Landeswald
- Kirchenwald
- Privatwald

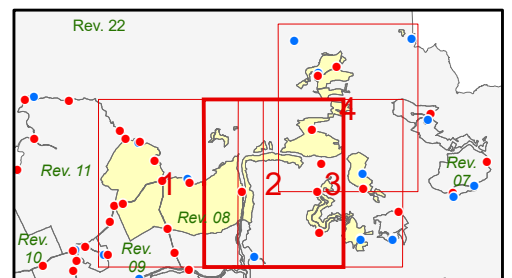
STAATSBETRIEB
 SACHSENFORST



Stichtag Rettungstreffpunkte 01.03.2022

Blatt 2 von 4

1 Zentimeter = 250 Meter



Rettungstreffpunkte des SBS

Stichtag Rettungstreffpunkte 01.03.2022

STAATSBETRIEB
SACHSENFORST



Forstbezirk 09 Bärenfels
Revier 08 Tharandt

Blatt 2 von 4

Rettungsnummer Hubschrauber | UTM-Koordinaten | geogr. Koordinaten | Beschreibung

H-70-PIR | HW 5645317 RW 33400913 50°57'3" N 13°35'22" E | Karsch, auf Feld an der Waldkante

Rettungsnummer Rettungswagen | UTM-Koordinaten | geogr. Koordinaten | Beschreibung

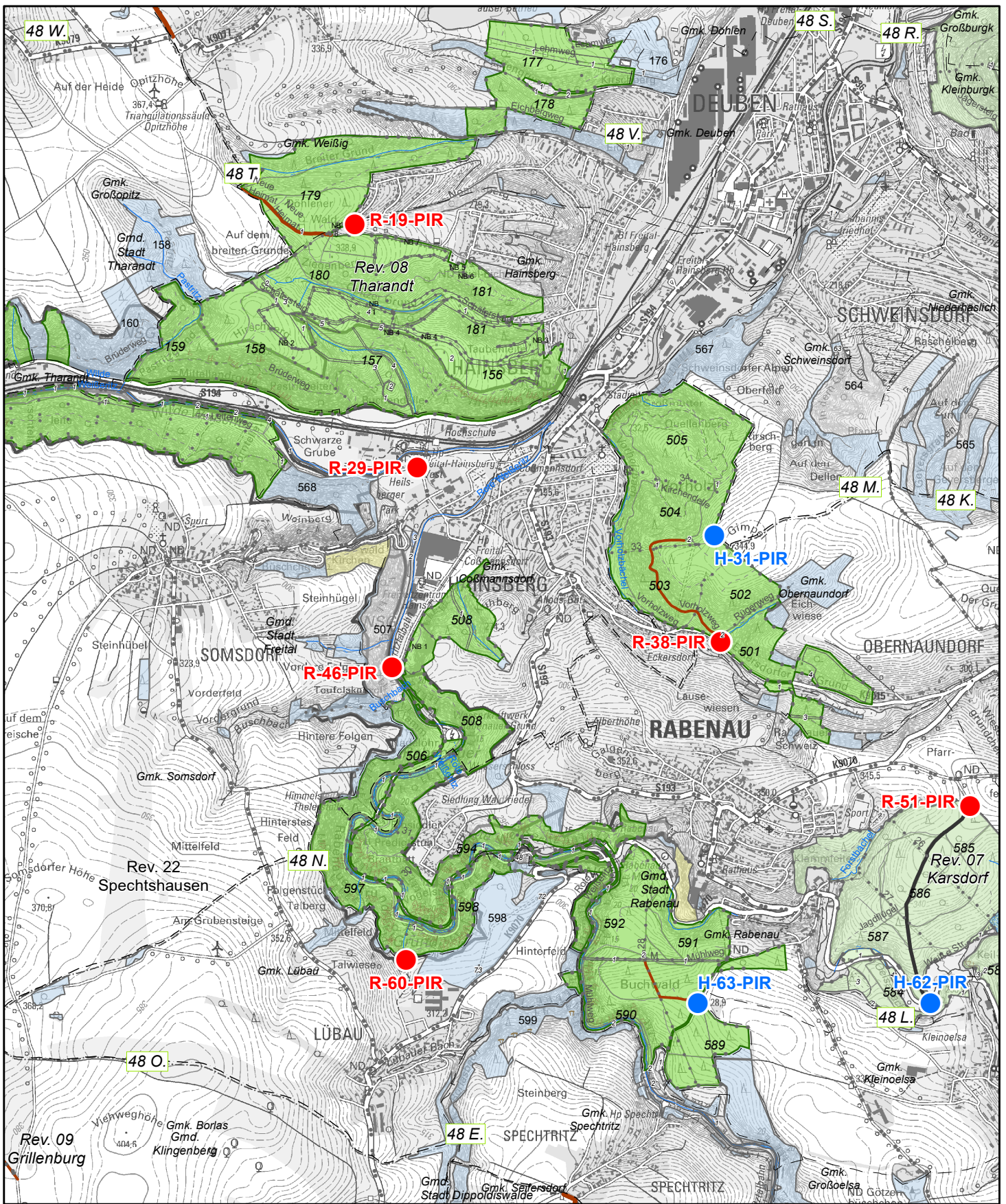
R-19-PIR | HW 5649665 RW 33402891 50°59'25" N 13°36'59" E | Freital Neue Heimat

R-29-PIR | HW 5648495 RW 33403192 50°58'48" N 13°37'15" E | Tharandter Leitenweg/Hainsberg

R-46-PIR | HW 5647533 RW 33403071 50°58'16" N 13°37'10" E | Schwimmbad/Eishalle "Hains"

R-48-PIR | HW 5647536 RW 33400473 50°58'15" N 13°34'57" E | Eingang Breiter Grund

R-60-PIR | HW 5646124 RW 33403138 50°57'31" N 13°37'15" E | Rabenauer Grund/Planwiese



Treffpunkte der Rettungskette

- Hubschrauber
- Rettungswagen
- H - 16 - L**
- R - 26 - FG**

<Art des Rettungspunktes> - <lfid. Nr.> - <Kreiskürzel>

Herausgeber:
 Staatsbetrieb Sachsenforst, Geschäftsleitung
 Referat FGIS/Kartogr./Fernerk./Vermessung
 Bonnewitzer Str. 34
 01796 Pirna/OT Grupa
 Tel.: (03501)542-0 Fax: (03501)542-213
 e-Mail: poststelle.sbs@smul.sachsen.de
 Karte erstellt am: 07.11.2022
 Darstellung auf der Grundlage der DTK 1:25 000
 mit Genehmigung des © GeoSN 2022.

**Forstbezirk Bärenfels
 Revier 08 Tharandt**

Waldeigentumsarten

- Landeswald ■ Kirchenwald
- Privatwald

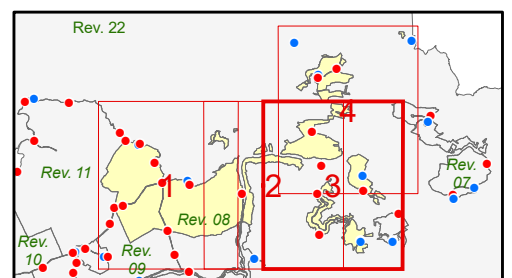
STAATSBETRIEB
 SACHSENFORST



Stichtag Rettungstreffpunkte 01.03.2022

Blatt 3 von 4

1 Zentimeter = 250 Meter



Rettungstreffpunkte des SBS

Stichtag Rettungstreffpunkte 01.03.2022

STAATSBETRIEB
SACHSENFORST



Forstbezirk 09 Bärenfels
Revier 08 Tharandt

Blatt 3 von 4

Rettungsnummer Hubschrauber | UTM-Koordinaten | geogr. Koordinaten | Beschreibung

H-31-PIR | HW 5648166 RW 33404621 50°58'38" N 13°38'29" E | Vorholz/Am Gimpel, Abt. 504

H-62-PIR | HW 5645917 RW 33405661 50°57'26" N 13°39'24" E | Forst, Weiße Straße Waldeingang, Wiese, Abt. 585

H-63-PIR | HW 5645916 RW 33404541 50°57'25" N 13°38'27" E | Buchwald, Straße nach Spechtritz, vor Abt. 589

Rettungsnummer Rettungswagen | UTM-Koordinaten | geogr. Koordinaten | Beschreibung

R-19-PIR | HW 5649665 RW 33402891 50°59'25" N 13°36'59" E | Freital Neue Heimat

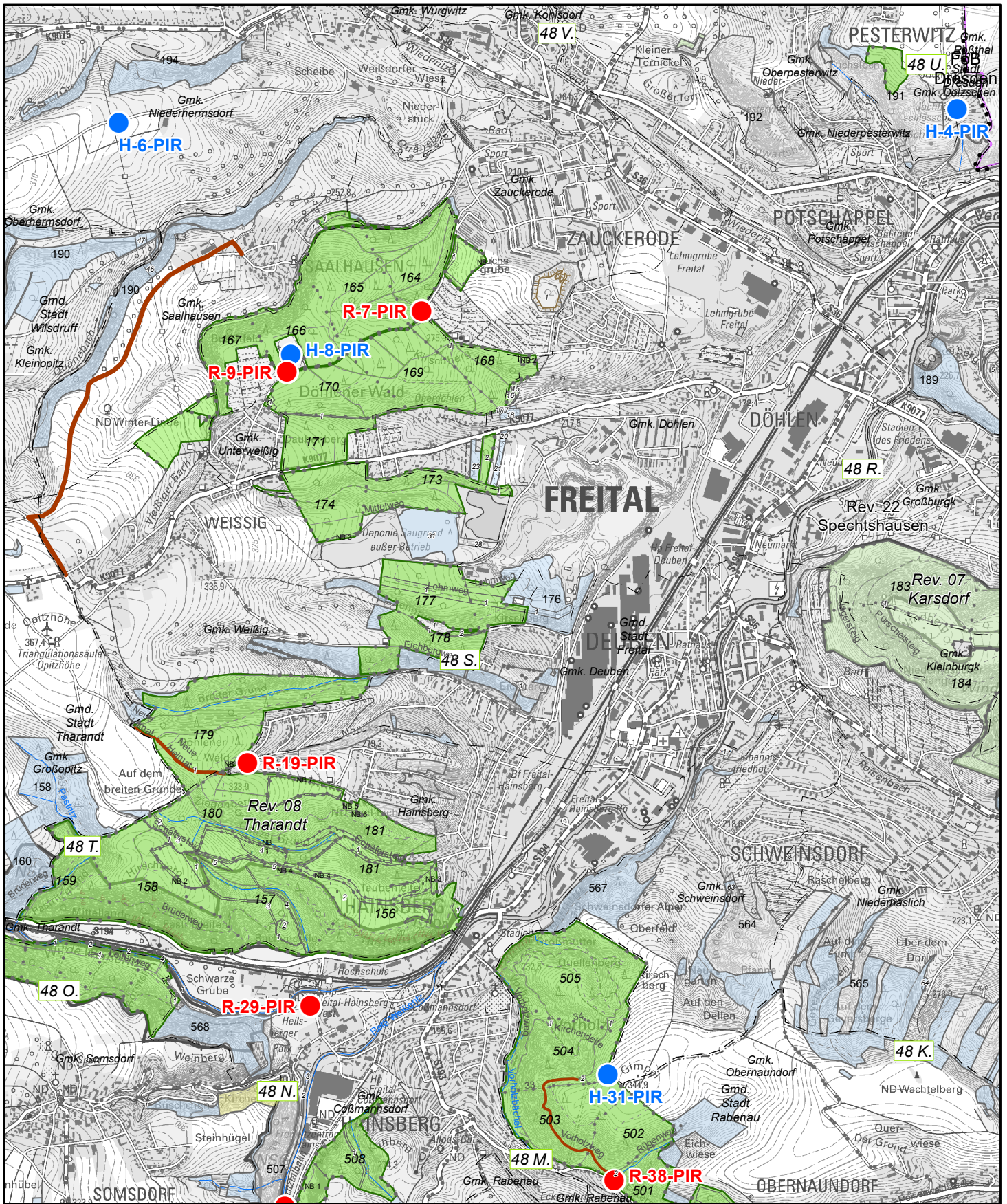
R-29-PIR | HW 5648495 RW 33403192 50°58'48" N 13°37'15" E | Tharandter Leitenweg/Hainsberg

R-38-PIR | HW 5647656 RW 33404651 50°58'21" N 13°38'31" E | Vorholz, Anna-Bank

R-46-PIR | HW 5647533 RW 33403071 50°58'16" N 13°37'10" E | Schwimmbad/Eishalle "Hains"

R-51-PIR | HW 5646866 RW 33405851 50°57'56" N 13°39'33" E | Forst, Weiße Straße, Abteilung 585

R-60-PIR | HW 5646124 RW 33403138 50°57'31" N 13°37'15" E | Rabenauer Grund/Planwiese



Treffpunkte der Rettungskette

- Hubschrauber
- Rettungswagen
- H** - 16 - **L**
- R** - 26 - **FG**

<Art des Rettungspunktes> - <lfid. Nr.> - <Kürzel>

Herausgeber:
 Staatsbetrieb Sachsenforst, Geschäftsleitung
 Referat FGIS/Kartogr./Fernerk./Vermessung
 Bonnewitzer Str. 34
 01796 Pirna/OT Grupa
 Tel.: (03501)542-0 Fax: (03501)542-213
 e-Mail: poststelle.sbs@smul.sachsen.de
 Karte erstellt am: 07.11.2022
 Darstellung auf der Grundlage der DTK 1:25 000
 mit Genehmigung des © GeoSN 2022.

**Forstbezirk Bärenfels
 Revier 08 Tharandt**

Waldeigentumsarten

- Landeswald ■ Kirchenwald
- Privatwald

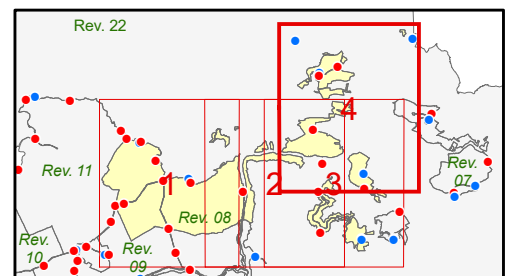
STAATSBETRIEB
 SACHSENFORST



Stichtag Rettungstreffpunkte 01.03.2022

Blatt 4 von 4

1 Zentimeter = 250 Meter



Rettungstreffpunkte des SBS

Stichtag Rettungstreffpunkte 01.03.2022

STAATSBETRIEB
SACHSENFORST



Forstbezirk 09 Bärenfels

Revier 08 Tharandt

Blatt 4 von 4

Rettungsnummer Hubschrauber | UTM-Koordinaten | geogr. Koordinaten | Beschreibung

H-31-PIR | HW 5648166 RW 33404621 50°58'38" N 13°38'29" E | Vorholz/Am Gimpel, Abt. 504

H-4-PIR | HW 5652805 RW 33406301 51°1'9" N 13°39'51" E | Jochhöh

H-6-PIR | HW 5652740 RW 33402271 51°1'4" N 13°36'24" E | Saalhausener Straße

H-8-PIR | HW 5651625 RW 33403098 51°0'29" N 13°37'8" E | Sportplatz Freital-Weißig

Rettungsnummer Rettungswagen | UTM-Koordinaten | geogr. Koordinaten | Beschreibung

R-19-PIR | HW 5649665 RW 33402891 50°59'25" N 13°36'59" E | Freital Neue Heimat

R-29-PIR | HW 5648495 RW 33403192 50°58'48" N 13°37'15" E | Tharandter Leitenweg/Hainsberg

R-38-PIR | HW 5647656 RW 33404651 50°58'21" N 13°38'31" E | Vorholz, Anna-Bank

R-46-PIR | HW 5647533 RW 33403071 50°58'16" N 13°37'10" E | Schwimmbad/Eishalle "Hains"

R-7-PIR | HW 5651836 RW 33403727 51°0'36" N 13°37'40" E | Zuckerode, Eingang Weißiger Wald

R-9-PIR | HW 5651541 RW 33403080 51°0'26" N 13°37'7" E | Sportplatz Freital-Weißig