




















Administrative Grenzen

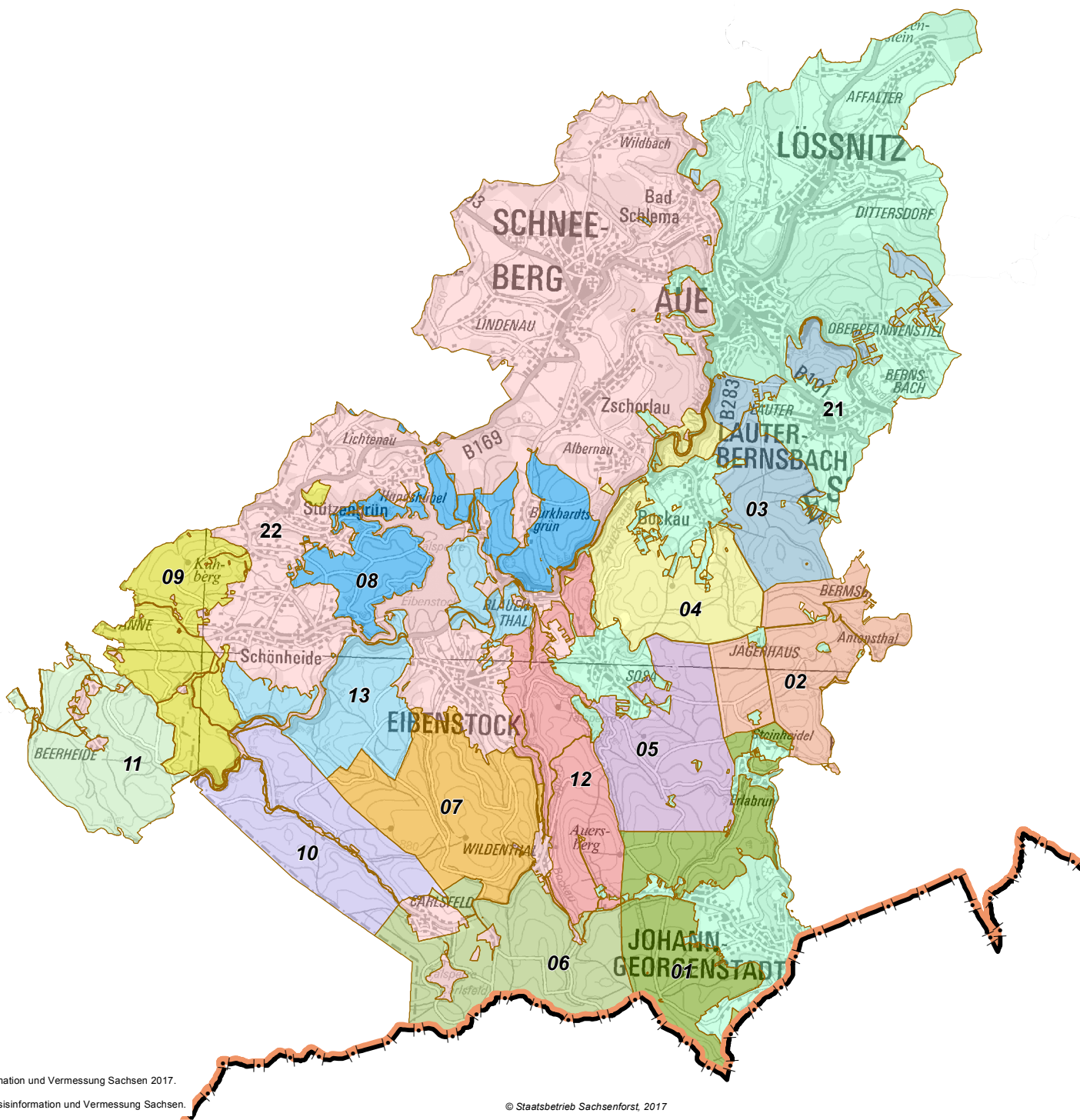
-  Staatsgrenze
-  Landesgrenze

Forstorganisatorische Grenzen

-  Forstbezirksgrenze
-  Reviergrenze

- 06** Landeswaldrevier
- 21** Betreuungswaldrevier

-  01 Johannegeorgenstadt
-  02 Antonsthal
-  03 Conradswiese
-  04 Bockau
-  05 Sosa
-  06 Wildenthal
-  07 Eibenstock
-  08 Hundshübel
-  09 Schönheide
-  10 Carlsfeld
-  11 Grünheide
-  12 Auersberg
-  13 Torfhaus
-  21 Aue
-  22 Schneeberg



STAATSBETRIEB SACHSENFORST  Freistaat SACHSEN

Forstbezirk Eibenstock
Revierübersicht
2018

Maßstab 1:160.000

Darstellung auf Grundlage der UK200, © Staatsbetrieb Geobasisinformation und Vermessung Sachsen 2017. Änderungen und thematische Erweiterungen durch den Herausgeber. Jede Vervielfältigung bedarf der Erlaubnis des Staatsbetriebes Geobasisinformation und Vermessung Sachsen.

